
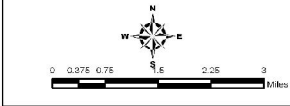
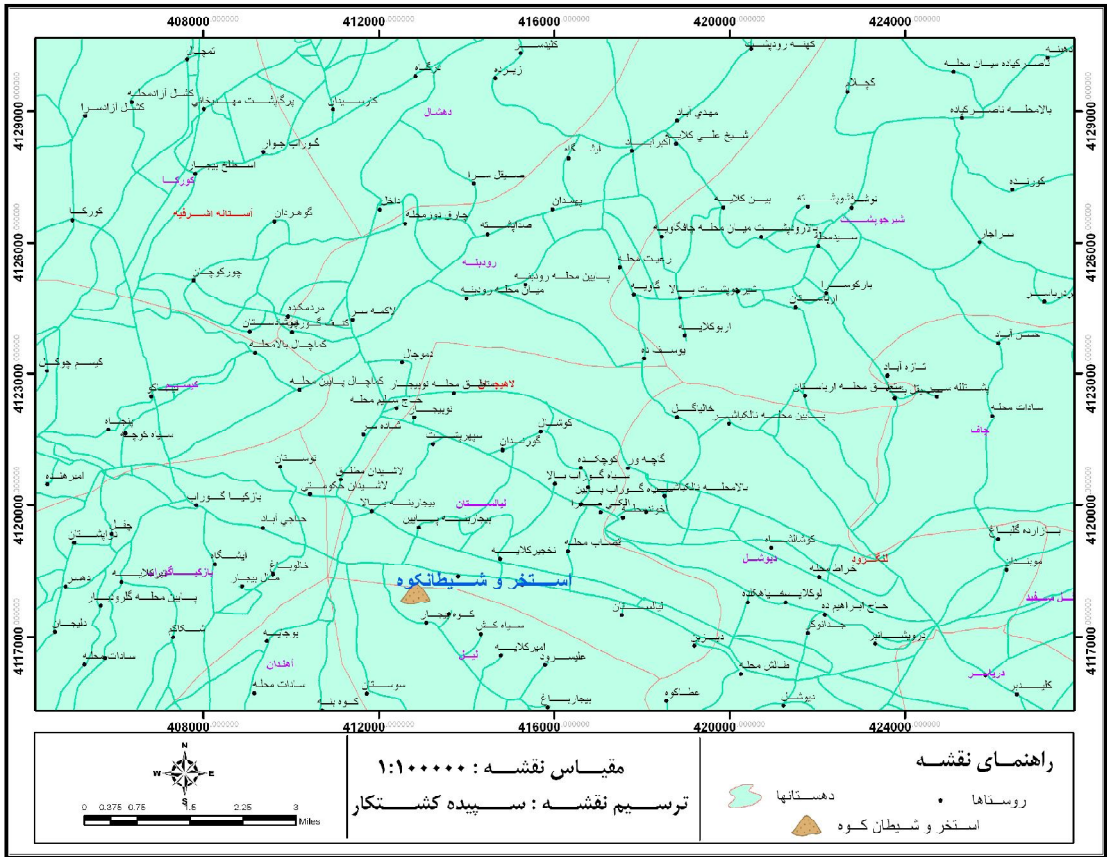


استخر و آبشار شیطان کوه

آبشار لاهیجان در ارتفاع ۲۴ متر در ضلع جنوب شرقی استخر و شمال غربی بام سبز لاهیجان قرار دارد. استخر مصنوعی است در داخل آن جزیره ای ایجاد شده است. این جزیره محل برگزاری جشن ها و نشستهای مردمی و عمومی است. وجود استخر و بام سبز و تله کابین بر جذابیت محل افزوده است. در حاشیه جنوبی استخر بازار بزرگی شکل گرفته که عمده مشتری های آن ، گردشگران هستند . در بیشتر روزهای سال به خصوص تعطیلات و عصرها فشار جمعیت به حدی است که ترافیک سنگینی در خیابان اصلی و خیابان های منتهی به استخر ایجاد می شود. در سمت شمال شرق استخر خیابان ورودی بقعه شیخ زاهد گیلانی قرار دارد.





مقیاس نقشه : ۱:۱۰۰۰۰۰
 ترسیم نقشه : سپیده کشتکار

راهنمای نقشه
 • روستاها
 استخر و شیطان کوه